

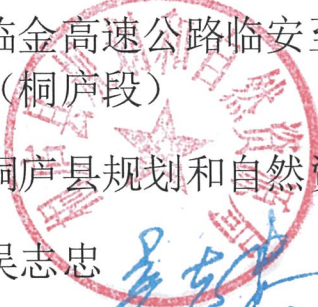



报件编号:[ 浙单独A[2019]-000107 ]

# 建设用地项目呈报材料 “一书四方案”

报 件 名 称: 临金高速公路临安至建德段工程  
(桐庐段)

编制机关(公章): 桐庐县规划和自然资源局

主要负责人(签字): 吴志忠  

编 制 时 间: 2019年09月04日

中华人民共和国自然资源部监制



# 一、建设用地项目呈报说明书

计量单位：公顷

申请用地单位		浙江杭宣高速公路有限公司			
建设用地项目名称		临金高速公路临安至建德段工程（桐庐段）			
申请用地总面积		170.2154	新增建设用地面积		154.9409
土地 利用 现状	地类 \ 权属	合计	其中		
			使用国有土地	征收集体土地	使用集体土地
	总计	170.2154	12.9241	157.2913	0
	(一)农用地	152.3979	0.6477	151.7502	0
	耕地	80.5812	0	80.5812	0
	其中水田	60.2539	0	60.2539	0
	林地	59.0623	0.6234	58.4389	0
	园地	8.7987	0.0243	8.7744	0
	草地	0	0	0	0
	交通用地(农村道路)	2.3006	0	2.3006	0
	水域及水利设施用地 (坑塘水面、沟渠)	1.0238	0	1.0238	0
	其他土地 (设施农用地、田坎)	0.6313	0	0.6313	0
	(二)建设用地	15.2745	9.7334	5.5411	0
	(三)未利用地	2.543	2.543	0	0
	涉及永久基本农田	73.979	0	73.979	0
	其中标准农田	40.0863	0	40.0863	0
	申请 情况 用地	编号	拟申请用地地块名称	用地面积	
1		临金高速公路临安至建德段工程（桐庐段）	170.2154		交通运输用地



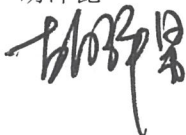
单独选址建设项目用地	建设项目用地 预审文件	预审机关	中华人民共和国自然资源部		
		批复文号	自然资预审字〔2018〕139号		
		预审意见：	详见用地预审文件附件。		
	项目批准文件	批准机关	浙江省发展和改革委员会		
		批准文号	浙发改办交通受理〔2016〕25号		
		建设规模	路线全长89.6公里		
	工程设计批准文件	批准机关	浙江省发展和改革委员会		
		批准文号	浙发改设计〔2019〕36号		
		工程概算	2064830万元		
	功能分区名称		用地面积		
路基用地		70.769			
桥梁用地		18.8937			
隧道用地		5.3544			
互通用地		46.4158			
沿线设施用地		11.8953			



连接线用地	16.8872
合 计	170.2154



县（市） 人民政府 审核意见	<p>拟同意该项目建设用地170.2154公顷，上报农用地转用152.3979公顷（耕地85.3761公顷）、未利用地转用2.543公顷；征收集体土地157.2913公顷，使用国有土地12.9241公顷。</p> <p style="text-align: center;"></p> <p>主管领导(签字):            施建华            日期: 2019年10月10日</p> <p style="text-align: center;"></p>
设区市人民政府 土地行政主管部门 审查意见	
	主管领导(签字):            (公章) 日期:
设区人民政府 审核意见	主管领导(签字):            (公章) 日期:
备注	

填表责任人:    胡泽昆  


审核责任人:    周鑫  
